



Інструкція з користування картою міста



Як дізнатись за якою
ШКОЛОЮ закріплено
мій **БУДИНОК**?





**Для початку роботи необхідно
запустити браузер та ввести аدرس:**

<https://gis.kievcity.gov.ua/>

або [Карта Майно](#)



Адресний реєстр



ДТП



Земельні ділянки



Містобудівна
документація/
Ген.план



Моніторинг доріг



Моніторинг забудови



Пайова участь,
Інвестиційні об'єкти



Паркування



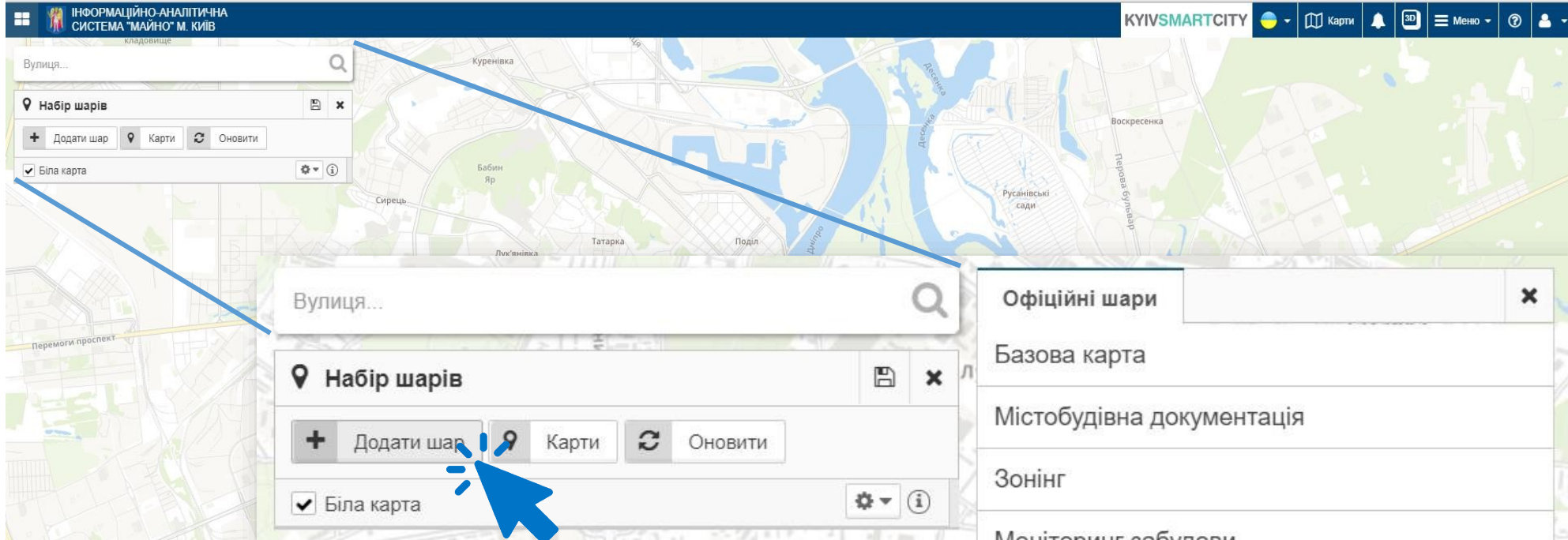
Транспорт

[Інформація про систему](#) [Угода користувача](#)

ПЕРЕЙТИ НА КАРТУ

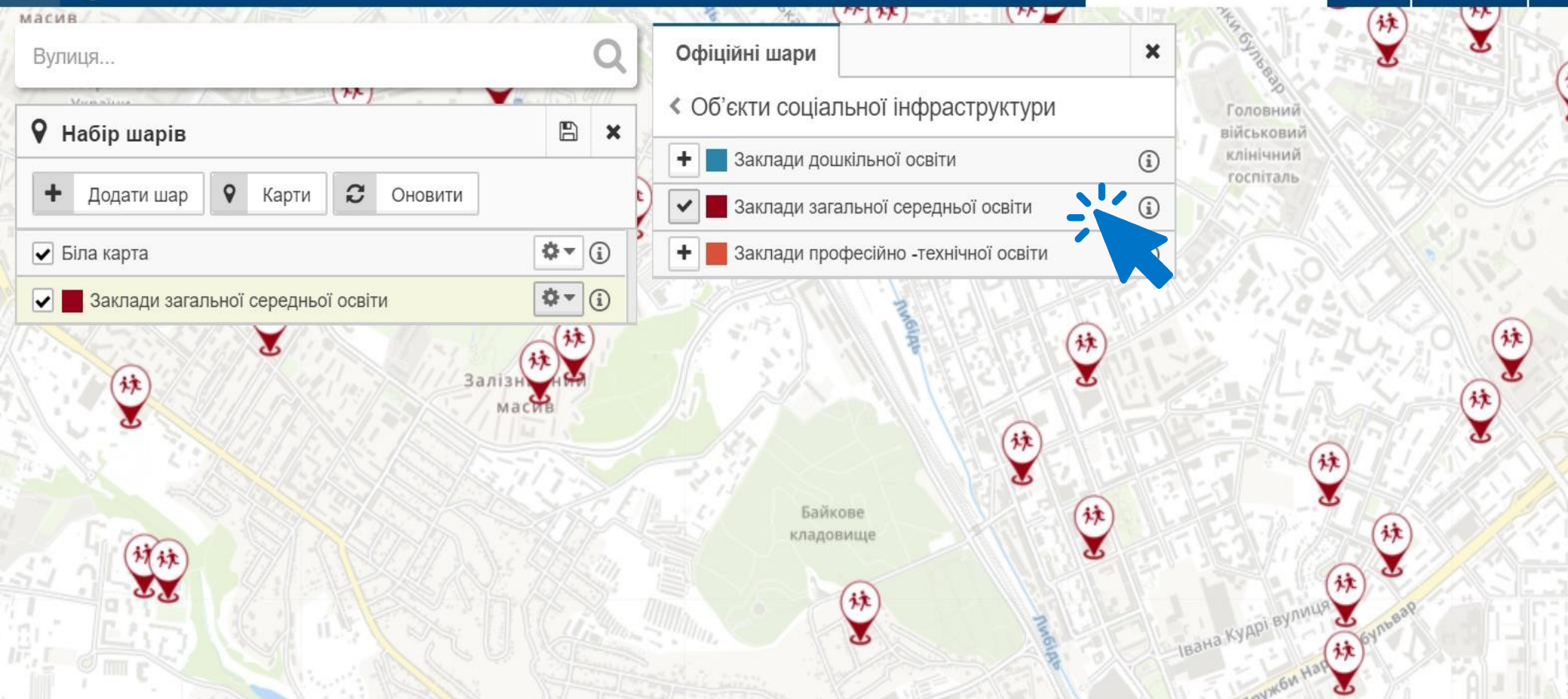


Відкриється головна сторінка інформаційно-аналітичної системи «Майно», яка дозволяє швидко отримувати інформацію про об'єкти на території міста



Перед вами відкриється карта Києва, де можна обрати шар з об'єктами, котрі вас цікавлять

Для того, щоб подивитись за якою школою закріплено ваш будинок, потрібно обрати шар «Об'єкти соціальної інфраструктури»



Тут можна обрати відображення закладів освіти. Після вибору відповідного фільтру, на карті з'являться позначки розміщення відповідних закладів освіти. При наведенні курсора на об'єкт, можна переглянути його назву та детальну інформацію



Киба

Киба

Дніпровський район, Кибальчича Миколи

+ Додати шар Карти Оновити

Біла карта

Навчальні заклади

Перемоги проспект

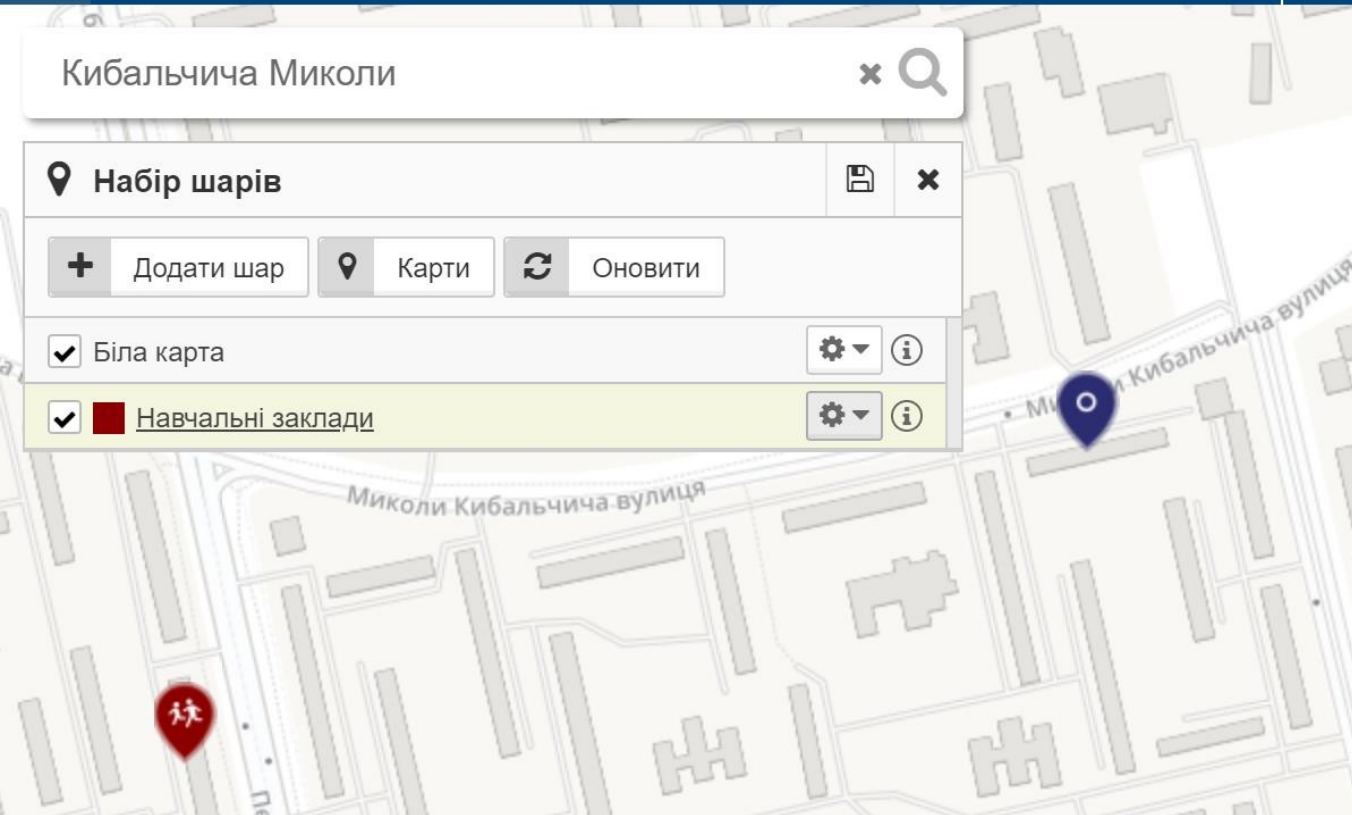
Національний технічний університет України «Київський політехнічний інститут»

Борщагівська вулиця

Либідь

| Інформація | |
|-------------------|---|
| Відомості | |
| Назва | вул. Кибальчича Миколи |
| Кількість адрес | 45 |
| Перелік адрес | 1 1 10 10A 11 11A 11Б 11Б 11В 12 12А 12Б 13 13А 13Б 14 15 15А 15-В 15-Г 16 17 18/21 19 1А 2 21 23/25 2А 2-Б 3А 3Б 4 5 5А 5Б 6 7 7А 7Б 8 |
| Довжина | 1861.87939086267 м. |
| Зміни | Немає |
| Розпорядження | «Про найменування та перейменування вулиць, площ та парків міста» |
| Дата заснування | 12.02.2000 |
| Історична довідка | В архітектурі переплелись риси сецесії і еклектики, що |

У полі пошуку починайте вводити назву вулиці, на котрій ви проживаєте, потім оберіть її з випадаючого списку. Після цього, в інформаційному вікні справа, оберіть номер вашого будинку



Інформація

Відомості

| | |
|---------------|------------------------------------|
| Координати | (30.5996253532746,50.490450349868) |
| Місто | Київ |
| Вулиця | вул. Кибальчича Миколи |
| Номер будинку | 16 |

Школа за мікрорайоном

Спеціалізована школа I-III ступенів № 246 м. Києва з поглибленим вивченням англійської мови



В інформаційному полі внизу буде вказано школу, за якою закріплено ваш будинок. Натиснувши на назву школи, можете переглянути додаткову інформацію про навчальний заклад та побачити перелік будинків території обслуговування школи

Інформація

- Дніпровський район, вул. Кибальчича Миколи, 7Б
- Дніпровський район, вул. Кибальчича Миколи, 9
- Дніпровський район, вул. Кибальчича Миколи, 12Б
- Дніпровський район, вул. Кибальчича Миколи, 14
- Дніпровський район, вул. Кибальчича Миколи, 16
- Дніпровський район, вул. Кибальчича Миколи, 15

Дізнатись детальну інформацію щодо організації прийому дітей до перших класів у 2019-2020 році та переглянути **розпорядження** районних в місті Києві державних адміністрацій про території обслуговування за закладами загальної середньої освіти ви можете на сторінках Департаменту та районних управлінь освіти під банером “Прийом дітей до 1 класу”

