

УПРАВЛІННЯ ОСВІТИ ГОЛОСІЇВСЬКОЇ РАЙОННОЇ
В МІСТІ КИЄВІ ДЕРЖАВНОЇ АДМІНІСТРАЦІЇ
ДОШКІЛЬНИЙ НАВЧАЛЬНИЙ ЗАКЛАД № 372

ЄІМ ЧУДЕС

ГОЛОСІЄВО

Чудесами світу вважають
творіння, які своєю технічною
або художньою досконалістю
викликали захоплення людей
минулого.



Китаїв



Парк
Голосіїв



Жуків острів



Дівич-гора

***СІМ ЧУДЕС
ГОЛОСІЄВО***



Пирогів



Феофанія



Змійовий вал

Чому саме сім?

У багатьох народів стародавнього світу сім вважалося особливим. Наприклад, у єгипетській і вавилонській філософії й астрономії воно розглядалося як сума двох “життєвих чисел”: три й чотири. Пояснювалося це так: троє людей - батько, мати й дитина - становлять основу життя, а чотири - це кількість сторін світу й напрямків вітру, звідки приходить дощ - живильна волога, що робить землю плодоною.

Також шанував число сім і грецький філософ, математик Піфагор, давні євреї, стародавні греки.

Отже, число “сім” здавна займало особливе місце в людській уяві, історичній пам'яті та міфології. Мабуть, тому в перших загадках про великі чудеса йшлося саме про сім чудес світу.


Природно-фольклорний заповідник Дівич-гори (Лисої гори)



Там, на Дівич—горі, посеред Всесвіту—Храму, майбутня мати знову наче народжується, бо стає врівень з величавою і мудрою богоматір'ю. З незапам'ятних часів єдиним житлом богині Діванни вважається Священний гай на горі, яку на честь діви зовуть Дівич—горою.



Дівич-гора (лиса гора)





Історична місцевість, колишнє селище в Голосіївському районі. Це узгір'я між Столичним шосе, Лисогірським провулком, яром між колишнім селищем Багринів і околицею Саперної слобідки, Саперно-Либідською вулицею (між Стратегічним шосе й вулицею Кіквідзе). Прилягає до місцевостей Багринова гора, Покіл, Саперна слобідка й Теличка. Паралельні назви — Дівич-гора (назва народного походження, від імені давньослов'янської богині Лади, свята на честь якої, імовірно, влаштовувалися тут), Оринівська гора або Оринівський провал. Під назвою «Лиса гора» фіксується з ХІХ століття, від 1870-х років її територія перебувала в казенному володінні, у 1870—80-і роки тут розпочато спорудження

Лисогірського форту (укріплень) Печерської фортеці. В межах Києва — з 1923 року. У радянський час оголошена заповідною зоною.

Археологічний заповідник Китаїв



Перший кремль руської землі. Добре збережений зразок укріпленого городища докняжого часу Китайгорода. Монастирський комплекс 18-го століття й печерний комплекс с культом християнських святителів Досифея й Феофіла



Китаїв



Китаєво розташовується неподалік від місцевості під назвою Мишоловка і Корчувате, що на південній околиці Києва.

Перші будівлі тут були закладені в XIV столітті. Місцевість цікава в першу чергу православним монастирем з печерами, який відновив свою діяльність тільки в 90-х роках ХХст.

Відповідно до старої легенди, назва місцевості походить від тюркської мови, на якій слово «китай» означає «кріпосне зміцнення, захищену місцевість».

Власне, у дванадцятому столітті тут і знаходилося давньоруське форпост-городище, надійний оплот, що захищав від ворога валами, ровами, лісом і водою.

Китаївська пустинь знаменита не тільки печерним монастирем, вірніше - не стільки їм, скільки діяннями старців. Історія одного з них - старця Досифея, стала однією з головних і центральних історій цієї священної місцини.


Тепер, прогулюючись у цій місцевості, в якій ніби зникає відчуття часу і простору, можна уявляти собі скільки дивовижних історій змогли б розповісти вкриті травою пагорби Китаївської пустині.

У Китаєві розташований Інститут захисту рослин, в якому працював Володимир Симиренко. Також тут розміщується Центральний клінічний госпіталь Державної прикордонної служби України.

Національно-природний парк «Голосіїв»

**Зелена піна лісу молодого
Дрімотно плеще, як на морі
шум.**

**Блакитні тіні впали на дорогу,
Заворожили мудрі бджоли шум.**



Парк «Голосіїв»



Найбільший природний парк Європи в межах сучасного мегаполісу.

Національний природний парк «Голосіївський» створено у місті Києві відповідно до Указу Президента України Віктора Ющенка від 27 серпня 2007 року. Парк підпорядкований Міністерству охорони навколишнього природного середовища України. Загальна площа парку 4525,52 га, із яких 1879,43 га надані йому в постійне користування.

В межах території парку, розташовані: Національний університет біоресурсів і природокористування України, Ботанічний сад Національного університету біоресурсів і природокористування України, Голосіївська пустинь, Національний експоцентр України,

Клінічна лікарня "Феофанія", Інститут бджільництва ім. П. І. Прокоповича, Національний музей бджільництва України, Головна астрономічна обсерваторія НАН України, Національний музей народної архітектури та побуту України, Всеукраїнський центр радіохірургії.

Ландшафтний заказник «Жуків острів».

Місцевість на правому березі Дніпра між місцевістю Коник на Корчуватому, (протягається вздовж Столичного шосе) і островом Водників, з яким сполучена дамбою. Розташований на півдні Голосіївського району міста Києва.

Своє існування почав як один з перших в Україні заповідників, який називався «Конча-Заспа».



У 1957 році територія «Конча-Заспи» увійшла до складу земель м. Києва. 2 грудня 1999 року рішенням Київської міської ради територія острова та прилеглої правобережної заплави Дніпра від самого острова до південної межі Києва оголошена ландшафтним заказником «Острів Жуків» (1630 га).

Жуків острів



Жуків острів прославився недобудованим залізничним тунелем під Дніпром, так зване «сталінське метро». Зараз це напівзатоплена водою шахта довжиною в 600 метрів, яка свідчить про великі масштаби проекту.



Її почали будувати ще в 1936 році з метою посилення Київського укріпрайону. Після війни об'єкт став застарілим, а будівництво стало недоцільним. Сьогодні тунель на половину опинився під водою.

Феофанія

Феофанія-парк - пам'ятник садово-паркового мистецтва - одне з найкрасивіших місць у Києві. На його території: парк із унікальними рослинами, комплексом озер, альпійськими гірками, гарними алеями; храм Пантелеймона Цілителя (Свято-Пантелеймоновский Собор, жіночий монастир), цілющі святі джерела (Пантелеймона й "Сльози Богородиці"), купіль.



Феофанія

Парк Феофанія в Києві - місце, де можна із задоволенням провести вихідний день, побувати в церкві, погуляти по лісу, влаштувати пікнік усією родиною.



Змієвий вал над річкою Віта та скіфські городища південної околиці Києва.

Змієві вали — грандіозні земляні укріплення (насипи висотою 6-8 м і шириною 14-16 м), залишки яких розташовані майже по всій лісостеповій та степовій території України.

Змієві вали скіфської доби розташовані підковою і охоплюють територію загального городища-сховища площею 2000 га, тягнуться на відстань 12 км. Дуже ефективна оборонна споруда. В її межах розташовані "Мале", "Велике" і "Кругле" Ходосівські городища, а також у безпосередній близькості зовсім не досліджене городище, що було безповоротно знищене, будівництвом котеджного містечка "Маєток". Під час навали загарбників, люди з навколишніх поселень, лук і полів, разом із худобою, реманентом та іншим майном ховалися під захист валів до городища-сховища, і разом з постійними мешканцями, а можливо і військовою залогою чинили опір ворогам.

Пам'ятка культурної спадщини національного значення, що занесена до Державного реєстру нерухомих пам'яток України.

Змієвий вал



Національний скансен народної архітектури й ландшафту «Пирогів»

Червоні маки, біле полотно
І рук тепло, і сміток, і чекання,
Мій рідний край, моя земля, село,
Хатина, щепи, роси, сподівання...



«Пирогів»



**Обряди, мову, звичаї
Ти бережеш, село.
На радість друзям
Ввічнюєш,
І ворогам на зло.**



Пирогів



Музей Пирогово був заснований у лютому 1969 року з ініціативи громадськості, Українського товариства охорони пам'яток історії та культури.

Національний музей народної архітектури та побуту Пирогово розкинувся на 131 гектарі Голосіївського району Києва. Давня культура кожного українського регіону відображена тут у сотнях великих та дрібних експонатів.

У господарстві, ремеслах, архітектурі та інтер'єрах цього села. «Середнє Придніпров'я», «Полтавщина і Слобожанщина», «Полісся», «Поділля», «Південь», «Карпати» – окремі етнографічні регіони, представлені у музеї.

Зараз всього на території розміщено близько 300 унікальних пам'яток народної архітектури, датованих XVI – XX століттями.

Дякуємо за увагу!